

# 甲佐町町勢要覧 [資料編]

2024.3

## [目次]

■ 自然	1～2
■ 人口	3～5
■ 選挙	6
■ 財政	6～7
■ 産業	8～10
■ 福祉	10～11
■ 保健衛生	12～14
■ 交通・通信	15
■ 消防	15
■ 住宅	16
■ 水道	16
■ 観光	17
■ 教育・文化	17～18
■ 町民生活	19
■ 甲佐町の沿革	20～21

# 1 自然

## ●位置と面積

総面積	57.93 km <sup>2</sup>
東西	11Km
南北	10Km
北緯	32° 36′
東経	130° 45′

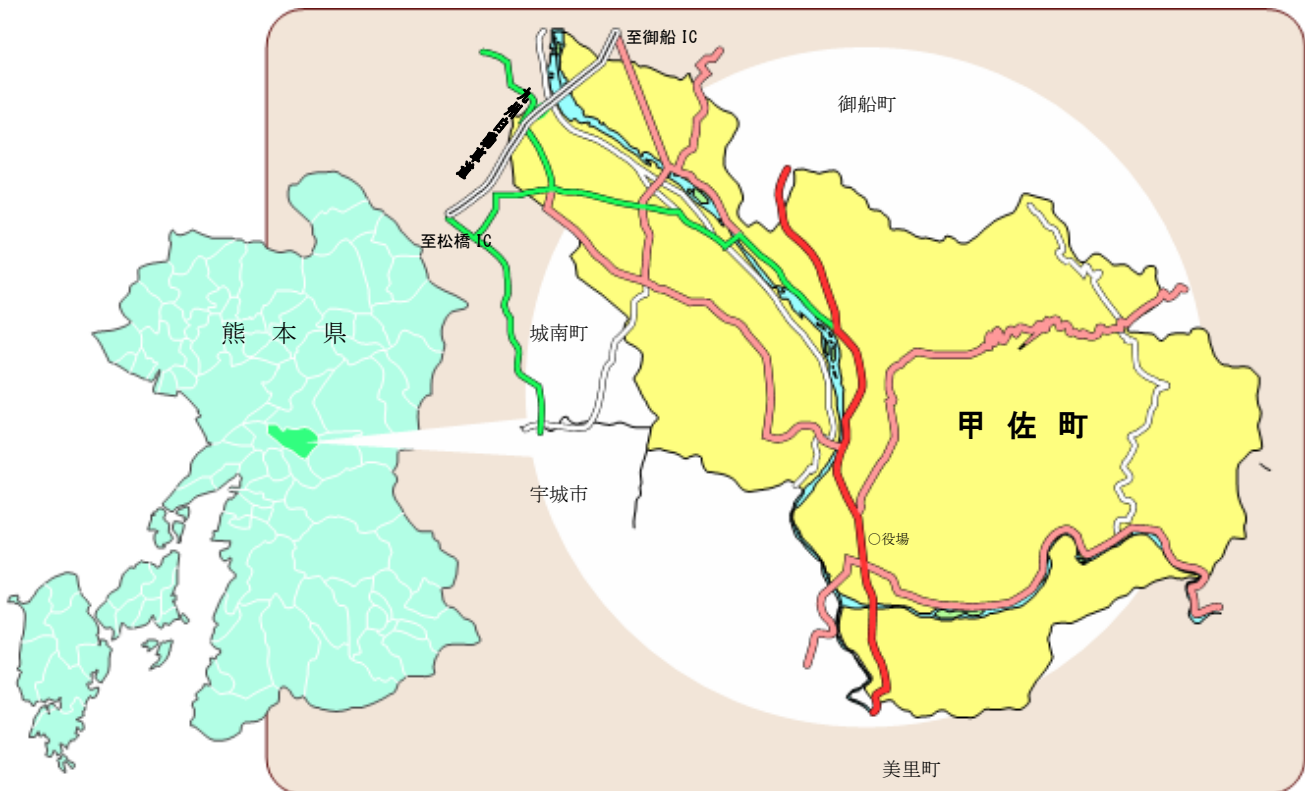
## ●気象状況（2023）

（気象庁データ）

平均気温	16.8℃
最高気温	37.0℃
最低気温	-9.0℃

平均風速	1.2m/s
最大風速	9.3m/s
風向	南西

年間雨量	1,936.5mm
1日最大雨量	152.5mm



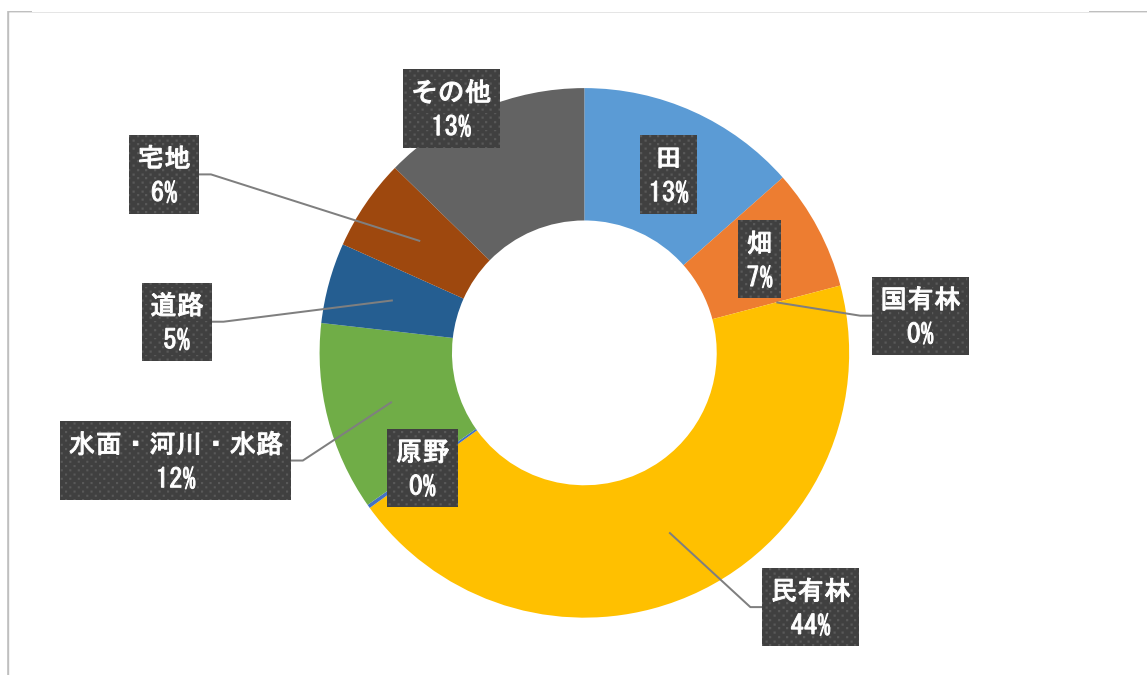
## 交通アクセス

■熊本市内より	約30分
■九州自動車道 御船ICより	約15分
〃 松橋ICより	約20分
■熊本交通センターより	約30分
熊本バス 辺場経由甲佐町	約45分

## ●地目別面積（令和3年県統計年鑑）

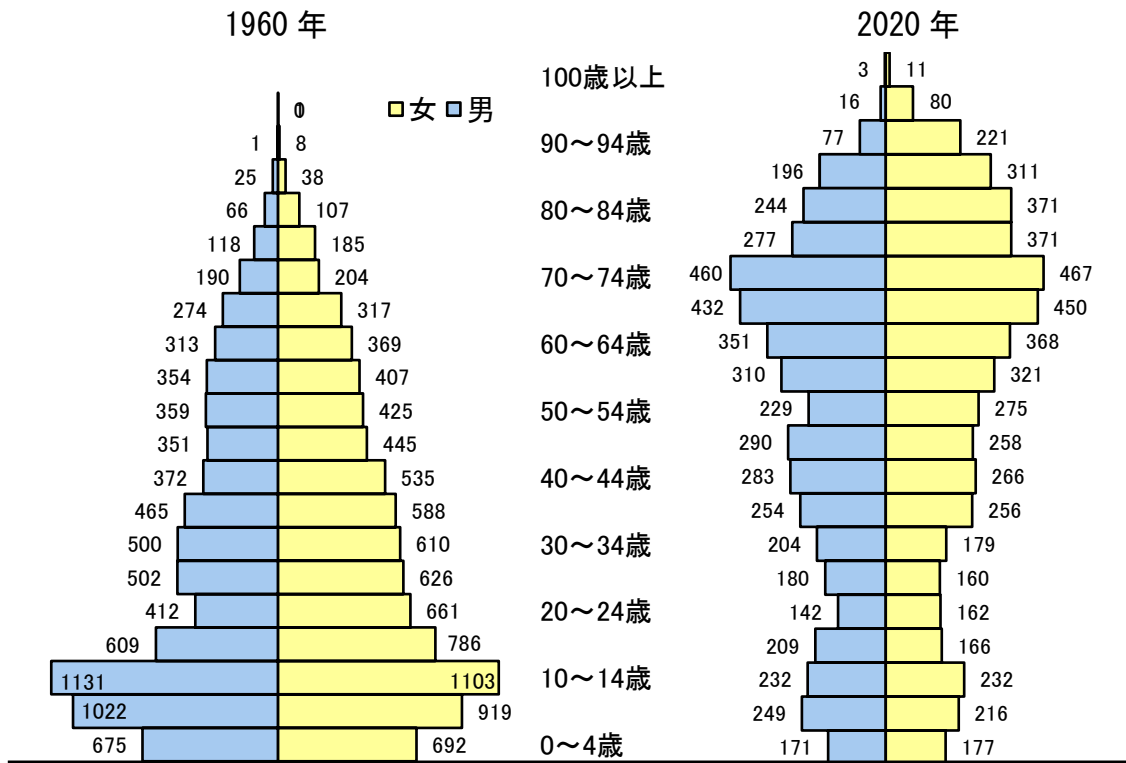
総面積 5,793 ha

田	781
畑	430
国有林	0
民有林	2,557
原野	13
水面・河川・水路	668
道路	285
宅地	324
その他	735



# 2 人口 (国勢調査)

## ●人口構成の比較



## ●人口 (単位：人)

1960年	16,765
2020年	10,132

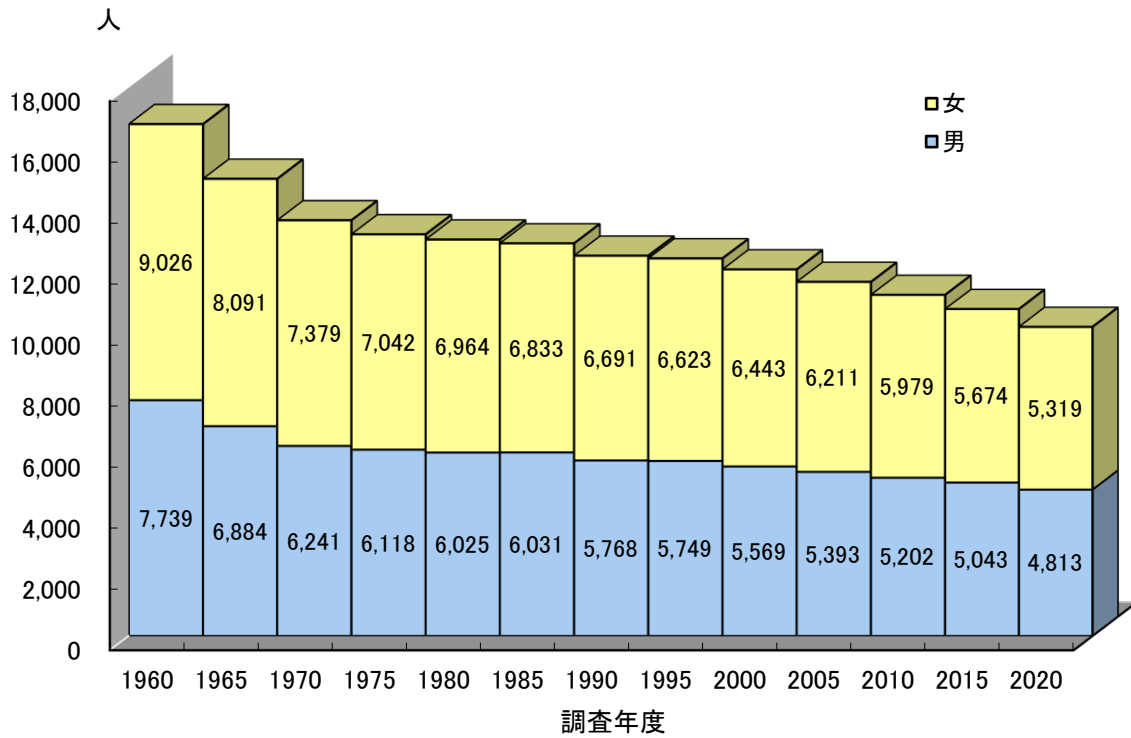
## ●世帯数 (単位：戸)

1960年	3,352
2020年	3,678

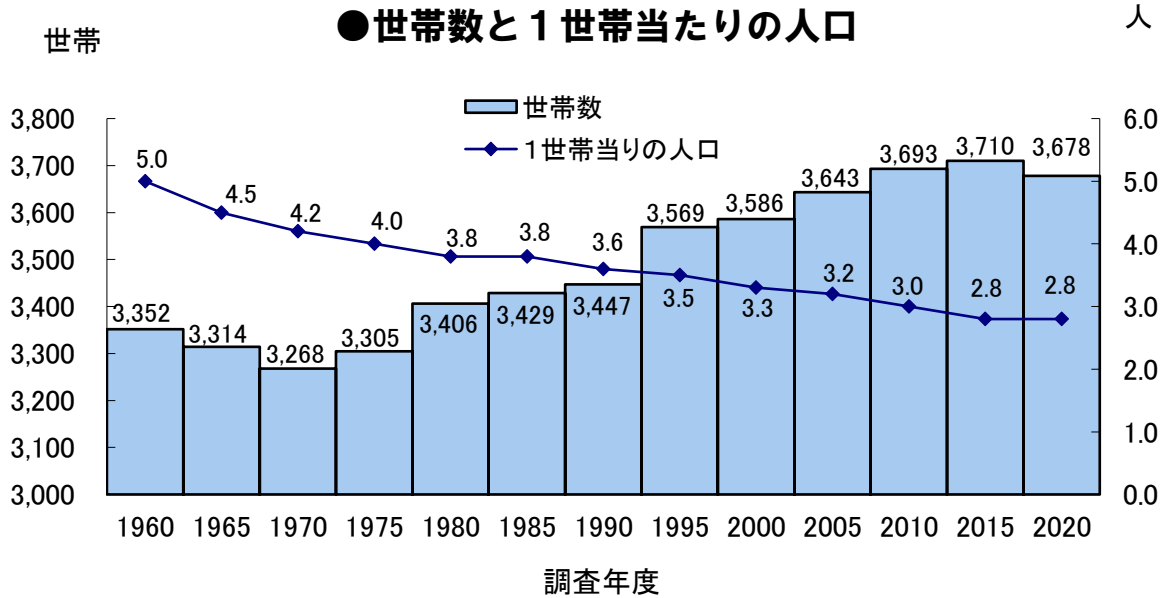
## ●人口と世帯の推移 (単位：人)

区分	世帯数	人口			1世帯当り人口(人)
		総数(人)	男(人)	女(人)	
1960年	3,352	16,765	7,739	9,026	5.0
1965年	3,314	14,975	6,884	8,091	4.5
1970年	3,268	13,620	6,241	7,379	4.2
1975年	3,305	13,160	6,118	7,042	4.0
1980年	3,406	12,989	6,025	6,964	3.8
1985年	3,429	12,864	6,031	6,833	3.8
1990年	3,447	12,459	5,768	6,691	3.6
1995年	3,569	12,372	5,749	6,623	3.5
2000年	3,586	12,012	5,569	6,443	3.3
2005年	3,643	11,604	5,393	6,211	3.2
2010年	3,693	11,181	5,202	5,979	3.0
2015年	3,710	10,717	5,043	5,674	2.8
2020年	3,678	10,132	4,813	5,319	2.8

### ●人口の推移



### ●世帯数と1世帯当たりの人口



### ●年齢3区分人口

(2020年国勢調査)

区分	総人口	年少人口 (0歳～14歳)	生産年齢人口 (15歳～64歳)	老年人口 (65歳以上)
総数	10,132人	1,277人	4,863人	3,987人
男	4,813人	652人	2,452人	1,705人
女	5,319人	625人	2,411人	2,282人
構成比	100.0%	12.60%	47.99%	39.35%

●人口動態 (単位：人)

(各年度3月31日現在・住民基本台帳)

区分	出生	死亡	転入	転出
2017年度	77	164	311	360
2018年度	59	155	280	336
2019年度	63	180	331	282
2020年度	56	159	297	333
2021年度	49	142	297	291
2022年度	52	159	311	291

●産業別就業者数(15歳以上)

(2020年国勢調査)

区 分	令和2年	
	総数(人)	構成比(%)
総 数	5,072	100.0
第1次産業	730	14.3
農業	721	
林業	8	
漁業	1	
第2次産業	1,203	23.7
鉱業	4	
建設業	671	
製造業	528	
第3次産業	3,139	61.89
電気・ガス・熱供給・水道業	6	
情報通信業	40	
運輸業	273	
卸売・小売業	762	
宿泊業、飲食サービス業	151	
金融・保険業	41	
不動産業、物品賃貸業	42	
学術研究、専門・技術サービス業	86	
生活関連サービス業、娯楽業	174	
医療・福祉	862	
教育・学習支援業務	103	
複合サービス業務	81	
サービス業	293	
公務	201	
分類不能の産業	24	0.47

# 3 選挙

## ●選挙人名簿登録者 (単位：人)

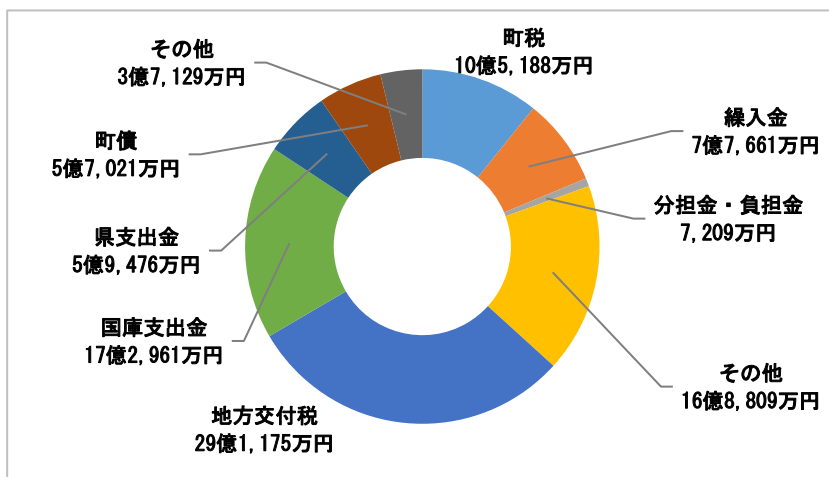
(2023年12月1日現在)

投票区数	登録者数 (人)		
	男	女	計
8	4,031	4,518	8,549

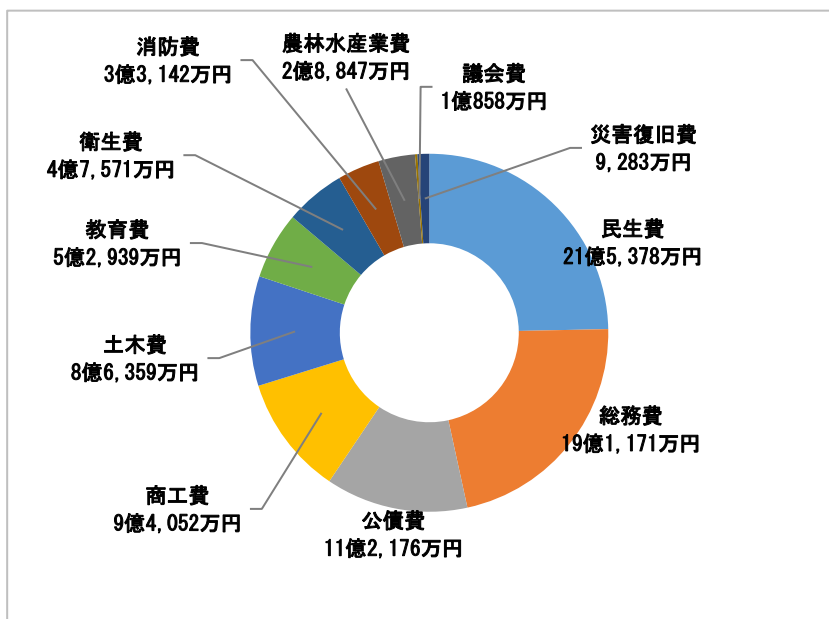
# 4 財政

## ●令和4年度一般会計決算状況

【歳入】97億7,000万円



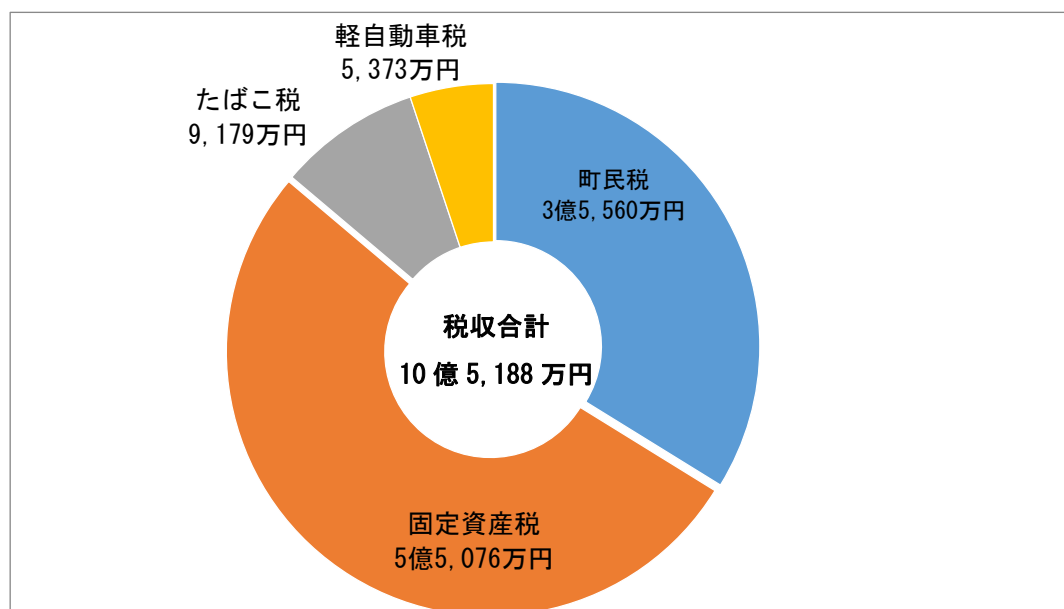
【歳出】88億2,000万円



## ●令和4年度特別会計決算状況

区 分	歳 入	歳 出
国民健康保険	15億4,803万円	15億1,062万円
介護保険	16億5,971万円	15億9,279万円
後期高齢者医療	1億7,940万円	1億7,827万円
水道事業	1億6,954万円	1億5,849万円
合 計	35億5,668万円	34億4,017万円

## ●令和4年度税収の状況



## ●令和4年度町有財産(土地及び建物)

(単位:㎡)

区 分	土 地	建 物			
		木造	非木造	計	
町 庁 舎	11,805.99	0	4,195.88	4,195.88	
その 他 の 行政機関	消防施設	7,063.10	1,111.95	732.81	1,844.76
	その他の施設	633.30	1,588.42	2,680.66	4,269.08
公 共 用 財 産	学校	115,306.44	114.88	26,441.03	26,555.91
	公営住宅	55,814.32	7,009.24	9,032.46	16,041.70
	その他の施設	165,534.37	4,867.57	5,426.85	10,294.42
山 林	532,919.44	—	—	—	
その他の土地建物	58,963.29	510.02	222.55	732.57	
合 計	948,040.25	15,202.08	48,732.24	63,934.32	



# 5 産 業

## 【1】農 業

### ●農家数

(農林業センサス)

年	合 計 (戸)	販売農家 (戸)	自給的農家 (戸)
1990 年	1,384	1,140	244
1995 年	1,303	1,080	223
2000 年	1,236	1,006	230
2005 年	1,189	898	291
2010 年	1,098	796	302
2015 年	930	660	270
2020 年	752	521	249

### ●専業・兼業別農家数

(農林業センサス)

年	主業経営体 (戸)	副業的経営体 (戸)	
		第 1 種兼業	第 2 種兼業
2000 年	254	224	528
2005 年	216	172	510
2010 年	154	140	502
2015 年	134	123	403
2020 年	90	63	368

### ●販売農家の世帯数

(農林業センサス)

年	人口 (人)
2000 年	1,006
2005 年	898
2010 年	796
2015 年	660
2020 年	521

※就業別世帯数

## ●経営耕地面積（総農家）

（農林業センサス）

年	総面積（㌔）	田（㌔）	畑（㌔）	樹園地（㌔）
2000年	1,204	742	266	196
2005年	1,074	676	271	127
2010年	1,011	655	210	145
2015年	948	633	225	90
2020年	937	615	258	64

## 【2】林業

### ●現況森林面積（県林業統計要覧令和2年度版）

#### ○民有林の所有形態の内訳

所有区分	面積（㌔）	割合（%）
国有林	0	0.0
民有林	2,557	100.0
公有林	53	2.0
私有林	2,504	98.0
合計	2,557	100.0

### ●林種別森林面積（県林業統計要覧令和2年度版）

種別	面積（㌔）	割合（%）
天然林	887	34.7
人工林	1,506	58.9
竹林	143	5.6
未立木地	18	0.7
更新困難地	3	0.1
合計	2,557	100.0

### ●保有山林規模別林家等数（保有山林面積1㌔以上）

（2020年農林業センサス）

区分	3㌔未満	3～5㌔	5～10㌔	10～20㌔	20～30㌔	30～50㌔	50～100㌔	100～500㌔	500㌔以上	合計
経営体	0	3	2	0	0	0	0	0	1	6

## 【3】商工業

### ●商業の状況

区分	令和3年商業統計調査	
	卸売業	小売業
商店数	19	81
従業者数（人）	68	371
年間商品販売額（百万円）	3,469	3,618

## ●工業の状況

### ○従業者4人以上の事業所

(工業統計調査)

項目	2018年次	2019年次	2020年次	2021年次
事業所数	26	26	26	26
従業者数(人)	704	703	686	611
製造品出荷額等(万円)	1,130,336	1,239,789	1,210,620	1,174,772

# 6 福祉

## ●国民年金被保険者の加入状況

(国民年金事業年報)

年度	被保険者数(人)				納付率 (%)	免除者数(人)			免除率 (%)	付加年金加入者数(人)		
	1号	任意	3号	計		法免	申免	計		強制	任意	計
2018	1,135	14	408	1,557	65.3	118	351	469	30.1	0	47	47
2019	1,068	12	385	1,465	64.0	119	338	457	31.1	0	51	51
2020	1,035	9	374	1,418	68.5	122	328	450	31.7	0	48	48
2021	967	7	368	1,342	71.0	115	324	439	32.7	0	47	47
2022	949	6	341	1,296	71.0	117	278	395	30.4	0	45	45

## ●国民年金給付状況

(国民年金事業年報)

年度	老齢給付年金		障害給付年金		遺族給付年金		合計	
	件数	金額(円)	件数	金額(円)	件数	金額(円)	件数	金額(円)
2018	3,901	2,722,117,000	283	241,848,000	27	19,300,000	4,211	2,983,265,000
2019	3,922	2,746,871,000	276	235,241,000	27	18,506,000	4,225	3,000,618,000
2020	3,935	2,771,753,000	275	234,459,000	27	18,047,000	4,237	3,024,259,000
2021	3,960	2,786,730,000	276	234,385,000	25	17,118,000	4,261	3,038,233,000
2022	3,968	2,787,215,000	276	233,649,000	29	20,446,000	4,273	3,041,310,000

●**保育園(所)の状況**

(2023年4月1日現在)

公私立の別	施設名	利用定員数(人)	開設時期
私 立	甲佐保育園	60	1950年
	若草保育園	80	1958年
	竜野保育園	60	1961年
	乙女保育園	80	1957年
	緑川保育所	60	2009年

●**老人クラブの状況** (2023年4月1日現在)

単位老人クラブ数	35
----------	----

老人クラブ加入者数

男 性 (人)	498
女 性 (人)	729
総 数 (人)	1,227

# 7 保健衛生

## ●国民健康保険事業

年度	世帯数	被保険者数 (人)	保険税収納額 (円)	利用状況			保険税	
				受診件数 (件)	費用額(円)	1人当医療費 (円)	1世帯当税額(円)	1人当税額 (円)
2020	1,662	2,744	250,196,217	50,197	1,193,780,637	435,051	150,539	91,179
2021	1,629	2,671	255,398,683	51,545	1,278,936,221	478,823	156,782	95,619
2022	1,568	2,521	241,664,445	50,385	1,257,639,003	498,865	154,123	95,861

(※世帯数・被保険者数は年度平均)

## ●介護保険事業

(各年度3月末現在)

年度	第1号被保険者数(人)		要介護等認定者数(人)				第1号被保険者 認定率(%)	保険給付総額 (円)	
	65歳以上 75歳未満	75歳以上	要支援者		要介護者数				
			第2被 保険者	第2被 保険者	第2被 保険者	第2被 保険者			
2020	4,032	1,865	2,167	177	4	598	9	18.90	1,358,325,950
2021	4,059	1,842	2,217	200	4	620	9	19.88	1,411,193,008
2022	4,047	1,759	2,288	189	3	647	8	20.39	1,458,527,101

## ●後期高齢者医療

年度	被保険者数(人)	医療費の状況		
		受診件数(件)	費用額(円)	1人当費用額(円)
2020	2,205	66,602	2,226,384,192	1,009,698
2021	2,189	66,542	2,294,213,841	1,048,065
2022	2,259	68,695	2,434,531,312	1,077,703

(※被保険者数は年度平均)

## ●献血の実施状況

(健康推進課調べ)

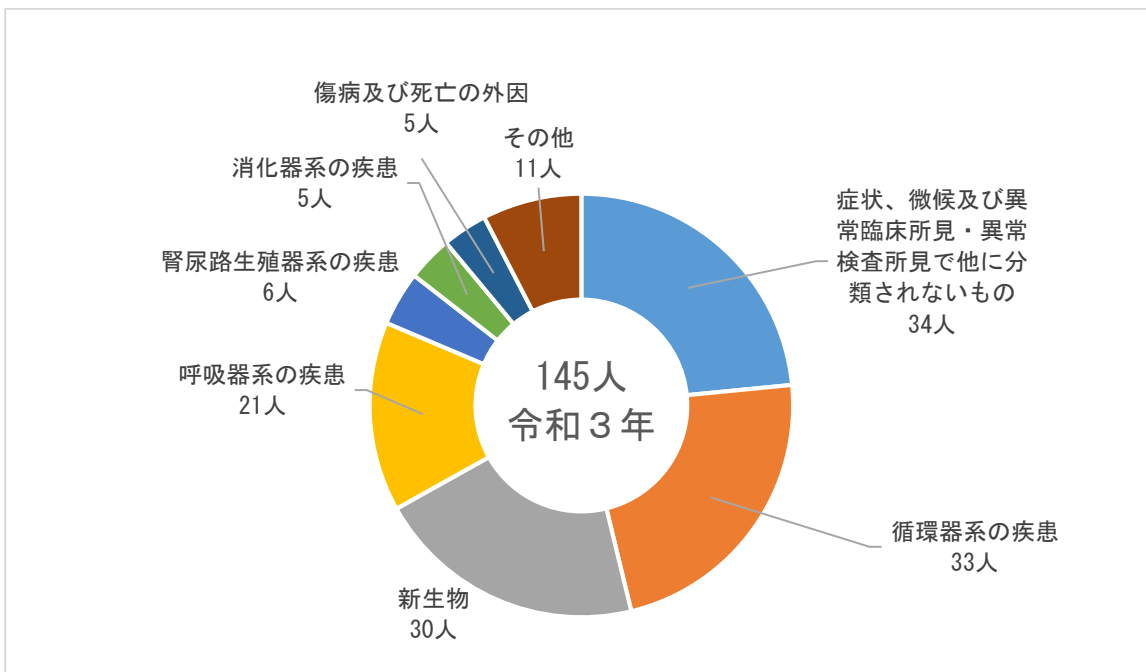
年度	2018	2019	2020	2021	2022
人数 (人)	188	170	200	184	162

●健康診査実施状況 (各年度3月末現在)

項目	対象者	受診者数(人)				
		30年度	1年度	2年度	3年度	4年度
特定健診	40～74歳国保	1,048	1,036	961	1,004	936
後期高齢者健診	75歳以上	373	402	404	374	429
若者健診	20～39歳国保	59	68	55	71	62
胃がん検診	40歳以上	336	324	291	345	380
大腸がん検診		1,325	1,276	1,203	1,260	1,324
肺がん検診		1,371	1,333	1,262	1,304	1,390
子宮頸がん検診	20歳以上女性	821	812	749	771	723
乳がん検診	30歳以上女性	1,063	1,035	1,018	1,031	1,017
腹部超音波検診	40歳以上	1,517	1,485	1,399	1,444	1,523
前立腺がん検診	50歳以上男性	562	540	511	544	577
肝炎ウイルス検査	40～74歳	40	32	46	40	71

●死因別死亡者の状況

(2021年度県衛生統計年報)



### ●狂犬病予防接種頭数

(各年度末現在 町環境衛生課調べ)

年度	2017	2018	2019	2020	2021	2022
頭数	654	640	599	517	476	518

### ●浄化槽設置状況(補助事業分)

(各年度末現在 町環境衛生課調べ)

年度	2017	2018	2019	2020	2021	2022
設置数	128	96	76	60	60	58
累 計	1,776	1,872	1,948	2,008	2,068	2,126

### ●ごみの処理状況

(単位:kg 町環境衛生課調べ)

年度	可燃ゴミ	粗大ゴミ	資源ゴミ	合 計
2017	2,760,940	68,290	301,420	3,130,650
2018	2,452,320	62,450	284,910	2,799,680
2019	2,539,530	72,500	278,660	2,890,690
2020	2,460,700	83,290	286,560	2,830,550
2021	2,500,290	61,490	275,540	2,837,320
2022	2,496,850	48,890	249,920	2,795,660

# 8 交通・通信

## ●道路の状況

(2023年4月1日現在 町建設課調べ)

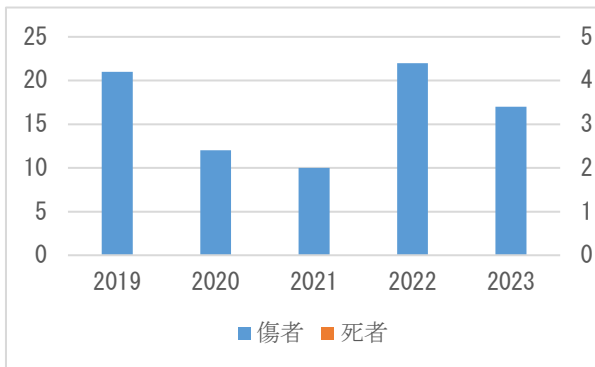
区分	路線数	実延長(m)	改良道(m)	改良率(%)	舗装道(m)	舗装率(%)
国道	1	8,110.0	8,110.0	100.0	8,110.0	100.0
主要地方道	2	6,848.9	4,894.7	71.5	6,848.9	100.0
一般県道	6	30,304.6	19,717.0	65.1	30,304.6	100.0
町道	165	199,393.2	155,954.8	78.2	195,765.0	98.2
合計	174	244,656.7	188,676.5	77.1	241,028.5	98.5

## ●自動車の保有状況

(国土交通省九州運輸局 市町村別車両数統計)

年度	普通乗用	小型乗用	貨物車両	乗合車両	小型二輪	特殊車両	合計
2020	1,578	1,652	863	39	170	200	4,502
2021	1,607	1,599	884	32	178	201	4,501
2022	1,626	1,552	890	33	177	206	4,484

## ●交通事故発生状況 (町くらし安全推進室調べ)



年	事故件数	傷者	死者
2019	15	21	0
2020	9	12	0
2021	9	10	0
2022	15	22	0
2023	14	17	0

# 9 消防

## ●消防設備等状況

(2023年3月31日現在 町総務課調べ)

年度	防火水槽 (20t以上)	小型動力 ポンプB-3	積載車	ポンプ自動 車BD-1	消火栓	消防団員	火災発生	
							住宅火災	住宅以外
2017	178	24	24	4	237	483	0	0
2018	181	24	24	4	238	460	1	0
2019	185	24	24	4	239	448	2	0
2020	186	25	25	3	240	419	2	4
2021	188	26	25	2	242	391	0	2
2022	191	26	26	2	243	380	1	1



# 10 住宅

## ●町営住宅設置の状況

(2023年4月1日現在 町建設課調べ)

団地名	戸数	建築年	団地名	戸数	建築年
上揚団地	29	2018	早川第二団地	8	1981
吉野団地	8	1983	早川第三団地	4	1990
立岩団地	40	2012	早川第四団地	4	1993
下横田団地	22	1982	甲佐団地	30	2018
浅井団地	12	2011	乙女団地	12	2018
早川第一団地	8	2021	白旗団地	10	2018

※ 建築年度は初年度

## ●町指定団地の状況

(2023年4月1日現在)

名 称	所在地	区画数
サングリーンニュータウン	甲佐町大字早川地内	16
森の住宅	甲佐町大字田口地内	11
緑川団地	甲佐町大字下横田地内	106
芝原第一団地	甲佐町大字芝原地内	20
芝原第二団地	甲佐町大字芝原地内	20
緑町分譲地	甲佐町大字緑町地内	10
麻生原団地	甲佐町大字麻生原地内	28
芝原団地	甲佐町大字芝原地内	18

※指定団地とは町開発行為等指導要綱に基づき整備された団地

# 11 水道

## ●上水道

(2023年3月31日現在)

区 分	数値等
1日最大配水量(m <sup>3</sup> /日)	3,627
1人1日最大給水量(ℓ/人)	448
導送配水管延長(m)	125,541
水源の種類	浅井戸
給水人口	8,101
上水道区域内の上水道普及率	80.5

## ●簡易水道

(2023年3月1日現在)

施設名	給水戸数	給水人口
内 田	28	65
麻生原	38	129

# 12 観光

## ●観光施設の利用状況(来客数)

(単位:人) (町企画課、町社会教育課調べ)

施設等名	2018年度	2019年度	2020年度	2021年度	2022年度
麻生原のキンモクセイ	2,000	1,000	300	300	300
津志田河川自然公園	34,164	37,716	48,941	50,061	40,261
井戸江峡キャンプ場	-	-	6,818	6,387	6,832
川平キャンプ場	-	67	275	346	407
やな場	12,489	13,860	-	-	11,126
中甲橋グリーンパーク	6,600	6,600	6,600	50	6,600
熊本南カントリークラブ	37,654	43,548	37,388	41,317	44,826
グラウンドゴルフ場	16,863	16,774	11,396	14,486	15,595

イベント等名	2018年度	2019年度	2020年度	2021年度	2022年度
あゆまつり	27,000	35,000	-	-	35,390
蚤の市	20,000	25,000	-	-	30,000
緑川スポーツフェスタ	4,000	-	-	-	3,000
グリーンセンター植木市	5,569	2,102	2,327	2,263	5,689
熊本甲佐10マイル公認ロードレース大会	2,830	2,826	-	-	2,311

# 13 教育・文化

## ●小学校 (2023年5月1日現在 学校基本調査)

学校名	児童数(人)			学級数
	男	女	計	
甲佐小学校	104	100	204	11
龍野小学校	69	68	137	8
乙女小学校	60	59	119	9
白旗小学校	41	34	75	8

## ●中学校 (2023年5月1日現在 学校基本調査)

学校名	生徒数(人)			学級数
	男	女	計	
甲佐中学校	145	145	290	12

## ●社会教育団体

(2024年1月)

団体名	人員 (人)	備 考
文化協会	334	加入団体数 38
スポーツ協会	全町民	種目部 10 地区協会 5
P T A	735	単位 P T A 5
子ども会	908	地区子ども会 5 単位子ども会 35

## ●指定文化財一覧

(2023年3月31日現在)

指定区分	種 別	名 称	所在地
国	天然記念物	麻生原のキンモクセイ	甲佐町大字麻生原 644 番地
国	史跡	陣ノ内城跡	甲佐町大字豊内
町	史跡	甲佐(松尾・豊内)城跡	甲佐町大字豊内
町	史跡	早川城跡	甲佐町大字早川
町	史跡	船津東前横穴群	甲佐町大字船津
町	建造物	早川六地藏	甲佐町大字早川
町	建造物	鵜ノ瀬堰	甲佐町大字豊内地先
町	彫刻	木造如来形座像(薬師如来)	甲佐町大字上揚
町	彫刻	円福寺跡阿弥陀如来座像	甲佐町大字早川
町	彫刻	目野薬師如来及び十二神将像	甲佐町大字中横田
町	古文書	緒方家文書	甲佐町大字糸田
町	建造物	築の樋門	甲佐町大字豊内
町	歴史資料	緑川上流通漕碑	甲佐町大字上揚
町	歴史資料	下豊内の逆修碑	甲佐町大字豊内
町	歴史資料	薬王寺の宝篋印塔	甲佐町大字早川
町	歴史資料	津志田の逆修碑	甲佐町大字津志田
町	歴史資料	豪淳の碑	甲佐町大字上揚

# 14 町民生活(令和2年度市町村民所得推計)

## ●市町村内総生産

(単位:百万円)

総 額	総額内訳		
	第1次産業	第2次産業	第3次産業
30,638	1,340	9,731	19,567

## ●市町村民所得

実 数				1人当り 町民所得
総 額	雇用者所得	財産所得	企業所得	
百万円	百万円	百万円	百万円	千円
21,382	13,974	2,021	5,387	2,110

# 15 甲佐町の沿革

年	主要事項	年	主要事項
S30	合併甲佐町誕生(1月1日) 第1回町議会議員選挙(3月) 第1回町長選挙(4月) 庁舎建築工事 甲佐小学校給食開始	S47	役場白旗支所廃止 町営バス運行開始 統合中学校完成 町立緑川保育所開所 上水道給水開始
S31	新甲佐町財政計画樹立 庁舎建築工事 乙女小学校給食開始	S48	老人いこいの家完成 町立甲佐幼稚園開園
S32	緑川改修期成会設立 宮内小学校給食開始	S49	甲佐町グリーンセンター完成
S33	甲佐町町章制定 有線放送施設工事着工	S50	甲佐町文化協会設立
S34	有線放送施設工事完了 農事センター新築工事 龍野小学校給食開始	S51	甲佐町中央公民館完成 第1回10マイル甲佐マラソン大会開催
S35	庁舎増築工事 町立養護老人ホーム建築工事	S52	御船町・甲佐町共同火葬場完成
S37	町立養護老人ホーム「緑川荘」開設 甲佐町体育協会結成	S53	白旗小学校新校舎完成
S38	農業構造改善事業開始 台風15号襲来(激甚災害指定)	S54	宮内小学校新校舎完成 安津橋完成
S39	熊延鉄道廃止(南熊本～砥用町) 森林軌道廃止(内大臣～甲佐貯木場)	S55	龍野小学校新校舎完成 町営白旗グラウンド完成
S40	乙女橋完成	S57	豪雨災害発生 甲佐町水道管理センター移転新築
S42	甲佐小学校完成	S58	熊本甲佐10マイル公認ロードレース大会名称 変更(日本陸連公認の大会となる) 地籍調査事業開始
S43	学校給食センター開設 甲佐中学校給食開始 田口橋完成 甲佐中・緑川中統合合併	S59	甲佐町トレーニングセンター完成
S44	財団法人甲佐町開発公社設立	S60	町花(きく)・町木(きんもくせい)制定 町民憲章制定
S45	甲佐町広報創刊	S61	井戸江峡キャンプ場完成
S46	やな場新築工事 甲佐町健康センター設立	H1	町立養護老人ホーム「緑川荘」移転新築
S47	豪雨災害発生 交通指導員誕生	H2	御船町甲佐町ごみ処理場移転落成
		H6	東京甲佐会発足
		H10	龍野小学校プール完成 甲佐町ロゴマーク制定
		H11	川平キャンプ場オープン
		H12	町総合保健福祉センター「鮎緑」完成

年度	主要事項	年度	主要事項
H13	グリーンパル甲佐(グラウンドゴルフ場)完成 農業研修センター「ろくじ館」完成 「甲佐大橋」開通 白旗小学校プール完成 町公式ホーム	H24	甲佐中学校教室棟完成 立岩団地完成(6・7号棟 8戸) 「甲佐ブランド『こうさんもん』」認定制度発足
H14	白旗小学校体育館完成 御船町・甲佐町合併任意協議会設立	H25	新甲佐町史刊行 立岩団地完成(2・4・5号棟 16戸、集会所) 甲佐中学校プール完成
H15	やな場周辺整備及び調理場新築	H26	乙女・大沢水地区農免農道開通
H16	御船町・甲佐町合併協議会設立(法定) 地籍調査事業完了 益城橋完成 御船町・甲佐町合併協議会解散 甲佐町行財政改革大綱策定	H27	甲佐中学校体育館完成 甲佐中学校グラウンド改修、外構完成 小学校4校体育館天井等改修完了 立岩団地完成(1・3号棟 16戸)
H17	役場新庁舎及び生涯学習センター完成 甲佐町合併 50周年記念式典 生涯学習センター図書室オープン 甲佐町議会棟完成(落成式)	H30	災害公営住宅完成(甲佐団地 15棟 30戸、 乙女団地 7棟 12戸、白旗団地 5棟 10戸)
H18	中央公民館の運営休止 地域包括支援センター開設 「休日の窓口業務」開設 戸籍事務電算システム運用開始 第 61 回県民体育祭(上益城県体) 有線放送廃止	R 元	甲佐町子育て支援住宅完成(1棟 20戸)
H19	甲佐幼稚園閉園 防災行政無線運用開始	R2	井戸江峡交流拠点施設及び古民家交流 拠点施設完成
H20	統合甲佐小学校、学校給食センター完成 宮内小学校閉校 緑川保育所、町立養護老人ホーム「緑川 荘」民間譲渡 全国優良町村表彰を受ける	R3	陣ノ内城跡が国史跡に指定される
H21	統合甲佐小学校体育館完成 子ども議会開始 広瀬(緑川沿い)のミグマタイト(地質「肥後 変成帯」)『日本地質百選』に認定	R4	熊本甲佐総合運動公園完成
H22	町内全域光ブロードバンド・サービススタート 上揚・安平地区上水道給水開始		
H23	浅井団地完成(3棟 12戸) 甲佐中学校管理棟完成		



**甲佐町町勢要覧 [資料編]**

2024. 3

**発行・編集 甲佐町役場企画課**

**〒861-4696 熊本県上益城郡甲佐町大字豊内 719 番地 4**

TEL 096-234-1111 FAX 096-234-3964

URL <http://www.town.kosa.kumamoto.jp/>