
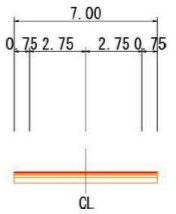




【別紙】質問および回答一覧

番号	資料	ページ	該当箇所	質問	回答										
1	参考資料	1	4. 令和7年8月豪雨による被災	昨年8月の豪雨による災害発生時に、付帯した確認調査等を実施していればその結果をご教示ください。また、保存活用計画策定後に新たに得られた研究成果・知見等があればお示しください。	<ul style="list-style-type: none"> ・昨年8月の豪雨による災害発生時に付帯した確認調査等は実施しておりません。 ・保存活用計画策定後に新たに得られた知見として、次の1点が挙げられます。 ①掘斜面のき損の原因と考えられる堀を駆け上がる野生動物は、甲佐町有害鳥獣駆除隊からの聞き取りの結果、猪ではなく鹿であった。 										
2	参考資料	1	5. 陣ノ内城跡アクセス道路整備事業の実施	参考資料に記載のあるアクセス道路の整備状況について、設計時点の動線・想定幅員、付帯するその他照明等の施設について可能な範囲でお教えください。また、供用開始スケジュールが確定していれば併せてお示しください。	<ul style="list-style-type: none"> ・現在計画しているアクセス道路と陣ノ内城跡の接地点は下図1のとおりです。また、道路の規格は下図2のとおりです。供用開始スケジュールについては、未定です。 <div style="text-align: center;">  <p>図1 陣ノ内城跡アクセス道路接地点位置図 (赤丸部が接地点)</p> </div> <table border="1" style="margin-left: auto; margin-right: auto;"> <tr> <td>路線名</td> <td>陣ノ内城跡アクセス道路</td> </tr> <tr> <td>計画交通量</td> <td>—</td> </tr> <tr> <td>道路規格</td> <td>第3種第4級</td> </tr> <tr> <td>設計速度</td> <td>V=30km/h</td> </tr> <tr> <td>幅員構成</td> <td>  </td> </tr> </table> <div style="text-align: center; margin-top: 10px;"> <p>図2 陣ノ内城跡アクセス道路規格図</p> </div>	路線名	陣ノ内城跡アクセス道路	計画交通量	—	道路規格	第3種第4級	設計速度	V=30km/h	幅員構成	
路線名	陣ノ内城跡アクセス道路														
計画交通量	—														
道路規格	第3種第4級														
設計速度	V=30km/h														
幅員構成															
3	-	-	-	陣ノ内城跡を見学する際に、ガイド等を担当していただける団体等があればご教示ください。また、陣ノ内城跡に限定せず、町内の観光ガイド団体等の活動状況について併せてお示しください。	<ul style="list-style-type: none"> ・陣ノ内城跡を見学する際のガイド等を担当している団体等はありません。 ・町内には観光ガイド団体等はありません。 										
4	-	-	-	現在活動中のまちづくり協議会において、陣ノ内城跡の活用に向けた具体的な検討が進められていけば、その内容をご教示ください。また、美里町との包括連携協定において、堅志田城跡との広域連携等についての具体的な検討が進められていけば、その内容をご教示ください。	<ul style="list-style-type: none"> ・現在活動中のまちづくり協議会において、陣ノ内城跡の活用に向けた具体的な検討はありません。 ・美里町との包括連携協定において、堅志田城跡との広域連携等についての具体的な検討はありません。 										